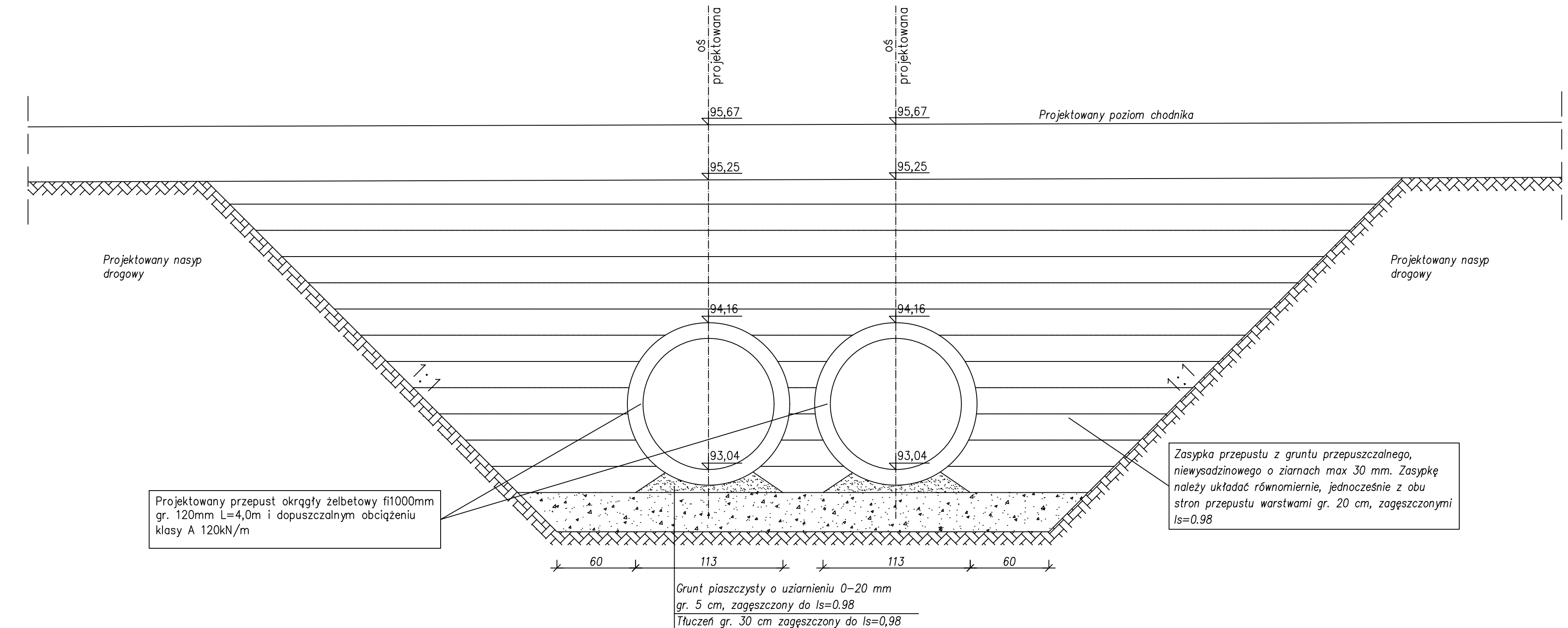
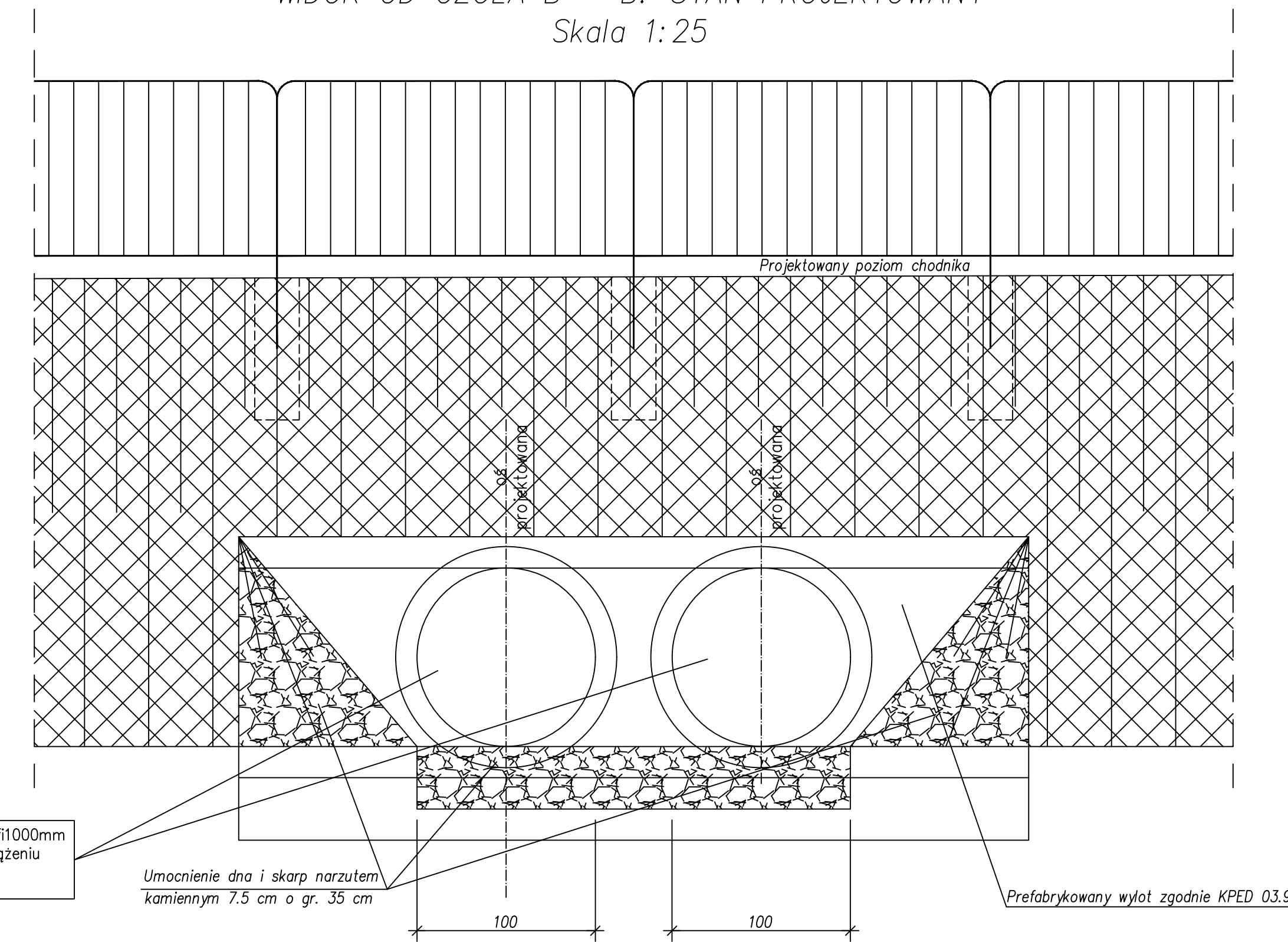


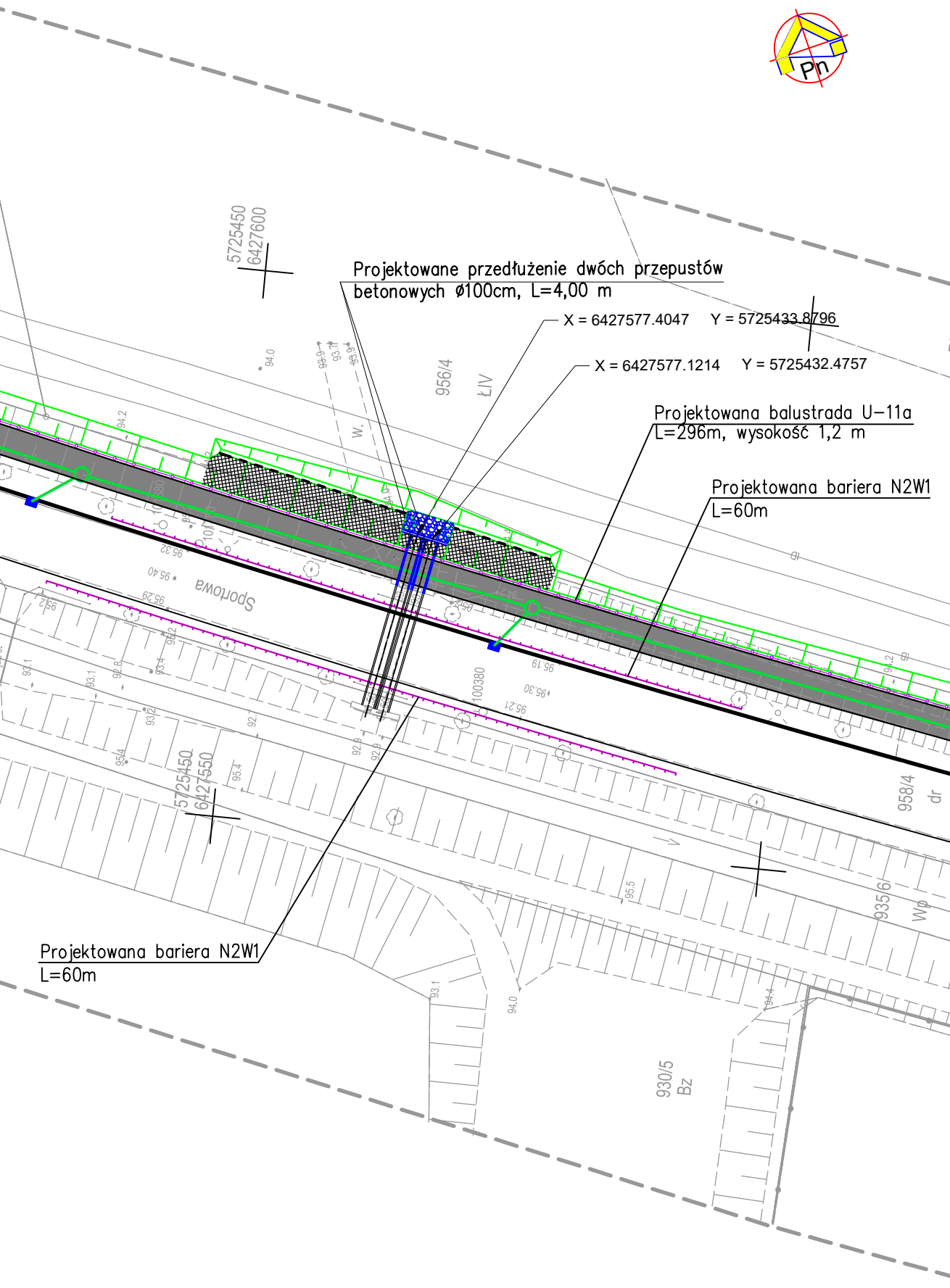
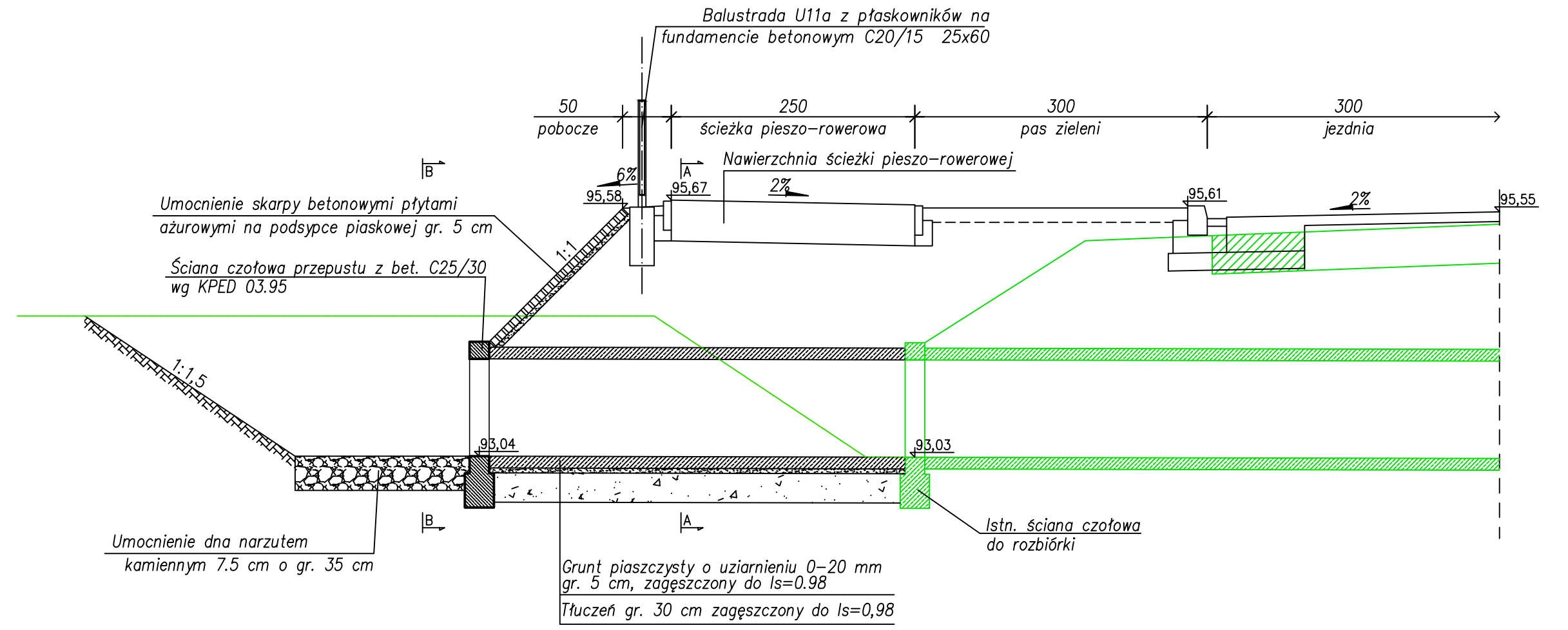
PRZEKRÓJ POPRZECZNY A – A: STAN PROJEKTOWANY
Skala 1:25



WIDOK OD CZOŁA B – B: STAN PROJEKTOWANY
Skala 1:25



PRZEKRÓJ PODŁUŻNY – STAN PROJEKTOWANY
Skala 1:50



LEGENDA

- Projektowany krawężnik betonowy 20x30 cm wystający 12 cm
- Projektowany krawężnik betonowy 20x30 cm wystający 2 cm
- Projektowany opornik betonowy 12x25 cm
- Projektowane obrzeże chodnikowe
- Projektowana ścieżka pieszo-rowerowa o nawierzchni asfaltowej
- Projektowana nawierzchnia kładki pieszo-rowerowej z żywicy syntetycznej
- Drzewa i krzewy do wycinki
- Projektowane nasadzenia Robinia akacjowa (Robinia pseudoacacia)



Zarząd Powiatu Rawickiego
Powiatowy Zarząd Dróg w Rawiczu
63-900 Rawicz, ul. Podmiejska 10

Branch / Branża: DROGOWA

Investment / adres: Rozbudowa drogi powiatowej nr 5478P Golina Wielka - Miejska Górka, od skrzyżowania z drogą wojewódzką nr 434 w m. Annopol do skrzyżowania z drogą krajową nr 36 w m. Miejska Górka

Theme / Temat: PROJEKT DROGOWY

Collaboration / Zespół projektowy	Main designer / Projektant	Assistant designer / Opracował	Verification / Sprawdzał	Director / Dyrektor
mgr inż. Andrzej Tajcher	mgr inż. Michał Werbiński	inż. Marcin Żok	mgr inż. Jacek Tomaszewski	mgr inż. Julian Kaluba

PRZEDŁUŻENIE PRZEPUSTU 2xØ100 cm

Project number / Numer projektu	Date / Data	Scale / Skala	Number of sheets / Numer arkusza
08/2021	12.2022	1: 50, 1:500	5

Version / Wersja: "A"

Attention / Uwaga: All rights reserved. / Wszystkie prawa zastrzeżone. / Powielanie lub wykorzystywanie bez zgody B.P. i R.I. PROSYSTEM zabronione.